







 République Française


**Plan de prévention des risques d'inondation de l'Isère
 dans la vallée du Grésivaudan
 à l'aval de GRENOBLE**

CARTE DES ALEAS

Légende :

	Faible	Moyen	Fort
Inondations :			
Crues de l'Isère			
Limites communales			
Limite de la crue bicentennale			
Niveau d'eau	 187.572		

Vu, pour être annexé à mon
 arrêté du 29 AOÛT 2007

 Michel MORIN



Réalisation : SOGREAH	Établi le : Novembre 2005
Édition : SOGREAH	Modifié le : Aout 2006

Echelle : 1 / 15 000