

Plan Local d'Urbanisme


Saint-Jean de Moirans

4B2- Plan de zonage et prise en compte des risques et aléas

Echelle : 1/5000


Vu la délibération du Conseil Municipal
en date du
approuvant le Plan Local d'Urbanisme

Cachet et signature

 Limite des zones PLU

Carte des aléas


	ALEAS	Intensité	Etiquette	ZONAGE
Zone inondable	I'n	1	I'1 I'n1	Bi'1
	I'n	1	I'n1	Bi'1
	I'	3	I'3	Ri'
Zone de remontée de nappe	I'n	3	I'n3	Ri'
	C	3	C3	RC
Crue rapide des rivières	I'n	2	I'2 I'n1	Bi'2
	I'n	2	I'n2	Ri'
Ruissellement sur versant	V	3	V3	RV
Zone d'effondrement	FI'n	3	F3 I'n1	RF, Bi'1
Ruissellement sur versant	V	2	V2	RV
Zone d'effondrement	FG	3	F3 G1	RG, Bg
Glissement de terrain	GP	3	G3 P2	RG, RP
Glissement de terrain	G	2	G2	RG
Zone d'effondrement	FGI'n	2	F2 G1 I'n1	RF, Bg, Bi'1
Glissement de terrain	G	2	G2	RG
Zone inondable	I'n	1	I'1 I'n1	Bi'1
	I'	1	I'1	Bi'1
	I'n	1	I'n1	Bi'1
Ruissellement sur versant	V	1	V1	Bv
Glissement de terrain	GV	1	V1 G1	Bv, Bg
	G	1	G1	Bg


 Zones inconstructibles

 Zones constructibles sous condition

PPRI de la Morge valant SUP - Cf. annexe 5-1

 Zones d'interdictions

 Zones de contraintes faibles, constructibles sous conditions

 Projet possible sous maîtrise collective

PPRI Isère Aval valant SUP - Cf. annexe 5-1

 Zones constructibles sous condition

