

DIRECTION DE L'AMENAGEMENT

COMMUNE DE SAINT-JEAN-DE-MOIRANS

REGLEMENTATION DE BOISEMENT
Vue d'ensemble




Carte éditée en 2018 à partir des informations comprises dans l'arrêté préfectoral (ou la délibération du Conseil départemental) du 11/06/1975 (et/ou la carte afférente)
Carte représentant les périmètres en vigueur en 2018

LEGENDE

En fonction des périmètres définis dans l'arrêté (ou la délibération), les périmètres suivants peuvent exister sur la commune:

- | | | | |
|---|------------------------|---|--------------------|
|  | Périmètre réglementé 1 |  | Périmètre libre |
|  | Périmètre réglementé 2 |  | Périmètre interdit |
|  | Périmètre réglementé 3 | | |

Parfois, il existe des incohérences dans l'arrêté préfectoral (et/ou la carte initiale) et le cadastre numérisé de 2018.
Dans ce cas, les périmètres suivants sont proposés :

- | | |
|---|---------------------------------------|
|  | Périmètre interprété comme libre |
|  | Périmètre interprété comme réglementé |
|  | Périmètre interprété comme interdit |

Echelle: 1/10000

Date de numérisation de la carte: 20/12/2018